


CERERE
pentru afișarea ofertei de vânzare a terenului

Județul <i>Ilfov</i> /localitatea	Nr. unic de înregistrare al ofertei de vânzare din
Primăria (*) <i>Zău de Câmpie</i>	Registrul de evidență
	Nr. <i>9</i> din <i>17</i> , <i>05</i> , 2019.
	(zi/lună/an) (*)
Numele și prenumele funcționarului primăriei care primește cererea (*)	Semnătura funcționarului care primește oferta de vânzare (*)

Simona *Paula*
Stimată doamnă primar/Stimate domnule primar,



1. (*) Subsemnatul/Subsemnata, *HANȘOACA ANA-ELENA; CARAGIUR EUGENIA*, CNP. *25012026001*,
....., în calitate de proprietar, identificat/identificată cu *M.F.N. seria 911302*,
nr., eliberat(ă) de *SP. LEF. 20.01.2019*, data și locul nașterii *07.03.2002*
20.01.1955, 19.04.1960, localitatea *ZĂU DE CÂMPIE*, județul țara *MUREȘ*

2. (**) cu domiciliul în: localitatea *TG-MUREȘ*, str. *CEANGĂ/hoi*
nr. *36/A*, bl., sc., et., ap., județul/sectorul *MUREȘ*
codul poștal, țara *ROMANIA*, telefon *0740075132*
fax, e-mail *eupeleu@caragiu.ro*, cetățenia *ROMANIA*
starea civilă *CĂSĂTORITĂ*

3. (**) reședința în România (dacă este cazul): localitatea, str.
nr., bl., sc., et., ap., județul/sectorul,
codul poștal, telefon, fax, e-mail

4. (***) Prin, (numele și prenumele),
CNP/CIF, în calitate de, conform,
localitatea, str.
nr., bl., sc., et., ap., județul/sectorul,
codul poștal, telefon, fax, e-mail

având în vedere dispozițiile Legii nr. 17/2014 privind unele măsuri de reglementare a vânzării-cumpărării terenurilor agricole situate în extravilan și de modificare a Legii nr. 268/2001 privind privatizarea societăților comerciale ce dețin în administrare terenuri proprietate publică și privată a statului cu destinație agricolă și înființarea Agenției Domeniilor Statului, cu modificările ulterioare, solicit prin prezenta cerere afișarea ofertei de vânzare anexată, în termenul prevăzut de Legea nr. 17/2014, cu modificările ulterioare.

Am cunoștință despre existența următorilor preemtori pentru exercitarea dreptului de preempțiune asupra ofertei mele de vânzare:

1. Din categoria "coproprietari", *HANȘOACA ANA-ELENA*
CARAGIUR EUGENIA

2. Din categoria "arendași"

3. Din categoria "proprietari vecini" NORD FELVENT ALEX. EST; CALUGAR P.
..... SUB: D.C.L.; VEST: D.E.

4. Statul român, prin Agenția Domeniilor Statului.

Declar că sunt proprietar al terenului în suprafață de 1763 mp, situat în extravilanul localității
LAU DE CAMPIE identificat cu număr cadastral 51278, înscris în cartea funciară nr. 51278, a
localității LAU DE CAMPIE, care face obiectul ofertei de vânzare.

Declar că:

- terenul face obiectul unor litigii sau a unei proceduri de execuție siliată: D Nu ;
- terenul este grevat de sarcini: Da Nu ;
- am cunoștință și am respectat prevederile art. 4 alin. (2) din Legea nr. 17/2014, cu modificările
ulterioare, cu privire la înstrăinarea terenurilor agricole situate în extravilan pe care sunt situri
arheologice clasate.

În susținerea cererii, depun următoarele acte doveditoare¹

¹ - copie a BI/CI al/a vânzătorului persoană fizică sau o copie a pașaportului pentru vânzătorul persoană
fizică cu domiciliul în străinătate;

- copie legalizată a actului de proprietate asupra terenului ce face obiectul ofertei de vânzare (după caz:
contract de vânzare-cumpărare, contract de donație, proces-verbal de predare-primire, sentință/decizie
civilă definitivă și irevocabilă, titlu de proprietate, certificate de moștenitor, contract de schimb, act de
lichidare a patrimoniului, altele asemenea);

- extras de carte funciară de informare însoțit de extrasul de plan cadastral de carte funciară al
imobilului, în sistem de coordonate Stereografic 1970, dacă este cazul;

- în caz de reprezentare, copia procurii notariale, respectiv a delegației, precum și o copie a BI/CI al/a
împuternicitului persoană fizică sau o copie a pașaportului pentru împuternicitul persoană fizică cu
domiciliul în străinătate;

- alte documente doveditoare, după caz.

1. CERTIFICAT DE MOȘTENITOR

2. TITLUL DE PROPRIETATE

3.

Sunt de acord ca datele din cererea pentru afișarea ofertei de vânzare, din oferta de vânzare și din
documentele anexate să fie introduse în bazele de date care se organizează în temeiul Legii nr. 17/2014,
cu modificările ulterioare, cu respectarea dispozițiilor Legii nr. 677/2001 pentru protecția persoanelor cu
privire la prelucrarea datelor cu caracter personal și libera circulație a acestor date, cu modificările și
completările ulterioare.

Cunoscând că falsul în declarații se pedepsește conform Legii nr. 286/2009 privind Codul penal, cu
modificările și completările ulterioare, declar că datele sunt reale, corecte și complete.

Vânzător/Împuternicit, HANDOCA ANA-ELENA

.....
(numele și prenumele în clar)

Semnătura

.....
Data 17.05.2019

NOTE: - Câmpurile notate cu (*) sunt obligatoriu de completat.

- Câmpurile notate cu (**) se completează de către cetățenii unui stat membru al Uniunii Europene, ai
statelor care sunt parte la Acordul privind Spațiul Economic European (ASEE) sau ai Confederației
Elvețiene.

- Câmpurile notate cu (*) se completează de către proprietar.

- Câmpurile notate cu (***) se completează de către împuternicit. În acest caz, prezintă documentele
doveditoare a calității de împuternicit.

Comuna ZAU DE CÂMPIE
INTRARE Nr. 9
IEȘIRE
Ziua 17 Luna 05 Anul 2019

OFERTA DE VÂNZARE TEREN

Subsemnatul/Subsemnata¹⁾ HANȘOACA ANA-ELENA, CARAGIUIȚĂR EUGENIA
CNP 2.5.012.026.002; 46.004.14.46.4321, având adresa de comunicare în: localitatea LUBEN, ...
T.G. MUREȘ, str. INDEPENDENȚEI, CEANȚA Nr. 5, 36/1A, ...
bl., sc., et., ap., județul/sectorul HARGHITA
codul poștal e-mail supun@caragiuitar.ro
tel. 0760075732


¹⁾ Se completează numele și prenumele proprietarului terenului.

vând teren agricol situat în extravilan, în suprafață de (ha), la
prețul de 2 000 (doi mii) (lei)²⁾

²⁾ Se va completa în cifre și litere.

Condițiile de vânzare sunt următoarele:

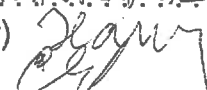
Date privind identificarea terenului

Specificare	Informații privind amplasamentul terenului						Categorია de folosință ³⁾ (**)	Obs.	
	Orașul/Comuna/Județul (*)	Suprafața (ha) (*)	Număr cadastral (**)	Număr de carte funciară (**)	Număr tarla/lot (**)	Număr parcelă (**)			
Se completează de către vânzător	ZAU DE CÂMPIE	0,1763	51278	51278	9	705/9	ARABIL		
Verificat primărie ⁴⁾									

³⁾ Se completează categoria de folosință a terenurilor agricole situate în extravilan productive, care sunt: arabile, viile, livezile, pepinierele viticole, pomicele, plantațiile de hamei și duzi, pășunile, fânețele, serele, solarele, răsadnițele și altele asemenea, cele cu vegetație forestieră, dacă nu fac parte din amenajamentele silvice, pășunile împădurite, cele ocupate cu construcții și instalații agrozootehnice, amenajările piscicole și de îmbunătățiri funciare, drumurile tehnologice și de exploatare agricolă, platformele și spațiile de depozitare care servesc nevoilor producției agricole și terenurile neproductive care pot fi amenajate și folosite pentru producția agricolă.

⁴⁾ Se completează cu "X" rubricile în care informațiile pot fi comparate cu datele din Registrul agricol, evidențele fiscale, evidențele de stare civilă, altele asemenea.

Cunoscând că falsul în declarații se pedepsește conform Legii nr. 286/2009 privind Codul penal, cu modificările și completările ulterioare, declar că datele sunt reale, corecte și complete.

Vânzător/Imputernicit, HANȘOACA ANA-ELENA, CARAGIUIȚĂR EUGENIA
(numele și prenumele în clar) L.S.
Semnătura 
Data 17.05.2019

NOTE: - Câmpurile notate cu (*) sunt obligatoriu de completat.

- Câmpurile notate cu (**) se completează în cazul în care sunt cunoscute informațiile.

- Model -

Județul (*) <i>Mureș</i>	Registrul de evidență Nr. <i>9</i> din ... <i>17.05.2019</i> (*)
Unitatea administrativ-teritorială (*) <i>Comuna Jau de Câmpie</i>	

LISTA

preemptorilor în vederea exercitării dreptului de preempțiune asupra ofertei de vânzare în ordinea rangului de preferință

Ca urmare a înregistrării ofertei de vânzare depuse de *HANDOCA ANA-ELENA* și *CARAGHIȚOR EUGENIA-ALEXANDRINA* în calitate de vânzător, pe baza informațiilor cuprinse în oferta de vânzare au fost identificați următorii preemptori:

1. Coproprietari ai terenului a cărui ofertă de vânzare a fost înregistrată

Nr. crt.	Nume și prenume persoană fizică/Denumire persoană/persoane juridică/juridice, asociații și alte entități fără personalitate juridică, precum și persoane juridice care nu se înregistrează în registrul comerțului	Adresă domiciliu/reședință/sediul
1.	<i>HANDOCA ANA-ELENA</i>	
2.	<i>CARAGHIȚOR EUGENIA-ALEXANDRINA</i>	
...		


2. Arendaș al terenului a cărui ofertă de vânzare a fost înregistrată

Nume și prenume arendaș	
Domiciliul/sediul	

3. Proprietari vecini ai terenului a cărui ofertă de vânzare-cumpărare a fost înregistrată

Nume și prenume/denumire vecin	1. <i>N</i> <i>FELVENT ALEY</i>
	2. <i>E</i> <i>REFUGAR P.</i>
	3. <i>S</i> <i>DE</i>
	... <i>V</i> <i>DE</i>

4. Statul român, reprezentat prin Agenția Domeniilor Statului



Judec Primar *Alexandru* L.S. Secretar primărie *Drumica Clau Ardele*

 (numele și prenumele/semnătura) (numele și prenumele/semnătura)

NOTĂ:

Câmpurile notate cu (*) sunt obligatoriu de completat.

